



Local Rico

Cruzeiro nº76A, Aqualva
9760-015 Praia da Vitória, Açores
Telf. 918 152 380
Email: localrico@gmail.com

Trilhos da Ilha Terceira

3 Dias 6 locais, 22.61km, 00h23m

Dia 1

1

Trilho Baías da Aqualva

Este trilho é feito em grande parte ao longo da costa. É do tipo linear de dificuldade fácil, com uma distância de 4km, cerca de 2h para o terminar. É recomendado levar calçado apropriado para caminhadas, impermeável, chapéu, protetor solar e água. Recomenda-se também uma camera fotográfica, pois as vistas são para guardar e recordar mais tarde. Extensão - 3.8 km, Tempo Médio - 2h00 Para mais informações, consulte o website: <https://trails.visitazores.com>




00:07

2

Trilho do Algar do Carvão - Furnas do Enxofre

Esta pequena rota circular desenvolve-se integralmente em Área Protegida para a Gestão de Habitats ou Espécies do Planalto Central e Costa Noroeste, numa área pública onde decorrem diversas ações de recuperação ecológica e paisagística, e permite efetuar a ligação pedestre entre dois Monumentos Naturais - o Algar do Carvão e as Furnas do Enxofre. É recomendado levar calçado apropriado para caminhadas, impermeável, chapéu, protetor solar e água. Extensão - 6.6 km, Tempo Médio - 2h30. Para mais informações, consulte o website: <https://trails.visitazores.com>



Dia 2

1

Trilho da Passagem das Bestas

00:08


Esta pequena rota circular encontra-se totalmente inserida no geossítio e área protegida para gestão de recursos da Caldeira de Guilherme Moniz, caracterizada pelos matos macaronésicos e turfeiras que asseguram a recarga dos aquíferos deste complexo vulcânico com cerca de 23 mil anos. Neste percurso é possível ver impressas no chão as relheiras da Passagem das Bestas, gravadas na rocha pelo rodar de milhares de carros bois que durante séculos vinham à caldeira buscar lenha. É também possível avistar a maior caldeira dos Açores, entre a serra da Ribeirinha e a Serra do Cume, encontra-se a caldeira de colapso do Vulcão dos Cinco Picos com um diâmetro médio de 7 quilómetros. É recomendado levar calçado apropriado para caminhadas, impermeável, chapéu, protetor solar e água. Extensão - 4 km, Tempo Médio - 2h30. Para mais informações, consulte o website: <https://trails.visitazores.com>



2

Trilho dos Mistérios Negros

O percurso pedestre dos Mistérios Negros desenvolve-se na reserva natural da Serra de Santa Bárbara e dos Mistérios Negros do Parque Natural da Terceira, também incluído na Zona Especial de Conservação da Serra de Santa Bárbara e Pico Alto da Rede Natura 2000 e no Geossítio Caldeira de Santa Bárbara e Mistérios Negros. No ponto mais alto do percurso, é possível observar à volta o Pico Gordo, o maciço central da ilha e o Pico do Gaspar. Esta rota circular tem início junto à lagoa do Negro e casa de apoio da Gruta do Natal, onde pode aproveitar para visitar a Gruta do Natal, um tubo de lava com 697 metros. Extensão - 4.9 km, Tempo Médio - 2h30. Para mais informações, consulte o website: <https://trails.visitazores.com>




Dia 3

1

Trilho da Rocha do Chambre

00:08

Esta pequena rota circular dá a conhecer o interior da ilha Terceira ao longo de 8,8 km. Este percurso atinge uma altitude de 700 metros, sendo aconselhável percorre-lo em dias de bom tempo e visibilidade. Zona rica em vegetação endémica, caracteriza-se também pelos domos traquíticos, que constituem a Reserva Natural do Biscoito da Ferraria e Pico Alto. É recomendado levar calçado apropriado para caminhadas, impermeável, chapéu, protetor solar e água. Extensão - 8.8 km, Tempo Médio - 2h30. Para mais informações, consulte o website: <https://trails.visitazores.com>



2

Trilho da Serreta

A pequena rota circular da Serreta desenvolve-se no Parque Natural da Terceira na área de Reserva Natural da Serra de Santa Bárbara e dos Mistérios Negros e na Área Protegida para a Gestão de Habitats ou Espécies do Planalto Central e costa Noroeste. No topo encontrará uma pequena e bonita lagoinha. É recomendado levar calçado apropriado para caminhadas, impermeável, chapéu, protetor solar e água. Extensão - 6.8 km, Tempo Médio - 2h30. Para mais informações, consulte o website: <https://trails.visitazores.com>

